Kohde 183-alk.	Nimi	Vastuu	Ka €	TAE 2021 €	MTA 2021 €	Työohj. 1.1. €	Tot. 31.12. €	Tot %	Ajorata m2	Jk + pp m2	Päällystys m2	R-kivi m
	KUNNAN OMAT KOHTEET		**17 748 839**	**15 610 100**		**12 815 000**	**9 207 377**	**71,85**	**74 701**	**28 052**	**85 568**	**5 940**
	Etelä-Tuusula		**11 876 903**	**7 365 000**		**6 655 000**	**2 944 051**	**44,24**	**50 974**	**15 581**	**46 435**	**2 567**
	Tiet ja liikenneväylät		**7 881 358**	**5 310 000**		**6 655 000**	**2 672 797**	**40,16**	**50 974**	**15 581**	**46 435**	**2 567**
	ANTTILAN RANTA I											
30107	Rantaniityntie	AAn/JSj/U				15 000	46 897	312,65	2 050	960	3 050	640
30167	Rantaniitynkuja	AAn/JSj/U	716 800			15 000	43 957	293,05	1 510	840	2 350	530
30242	Puistopolku väli Rantaniitynt-Hankkijant.	AAn/JSj/U								1 470	1 470	
30101	Hankkijantie	AAn/JSj/U							1 715	390	2 105	
30252	Paijalant/Rantaniitynt./Santakuopank j. liitt	AAn/JSj/U										
30197	Paijalan jk+pp-tie	AAn/JSj/U										
30168	Kanalanmäentie	AAn/JSj/U							1 020		1 020	
30185	Kanalanmäenkuja	AAn/JSj/U							360		360	
30277	Tontti VH-linjat (kadut) 1,2,3,4	AAn/JSj/U										
		AAn/JSj/U										
30339	Anttilan tilakeskus	AAn/JSj/U		50 000		50 000						
	HÄRISKIVI											
30117	Liittymä Hämeentielle											
30118	Alikulku Hämeentien alitse											
30329	Häriskiventie	Kons/U		400 000		400 000	43 711	10,93				
30330	Vesitorninkulma	Kons/U		200 000		200 000						
	KESKUSTA											
30304	Ydinkeskusta 8067 (SRK)											
	KULOMÄKI											
30305	Epinkoskentie											

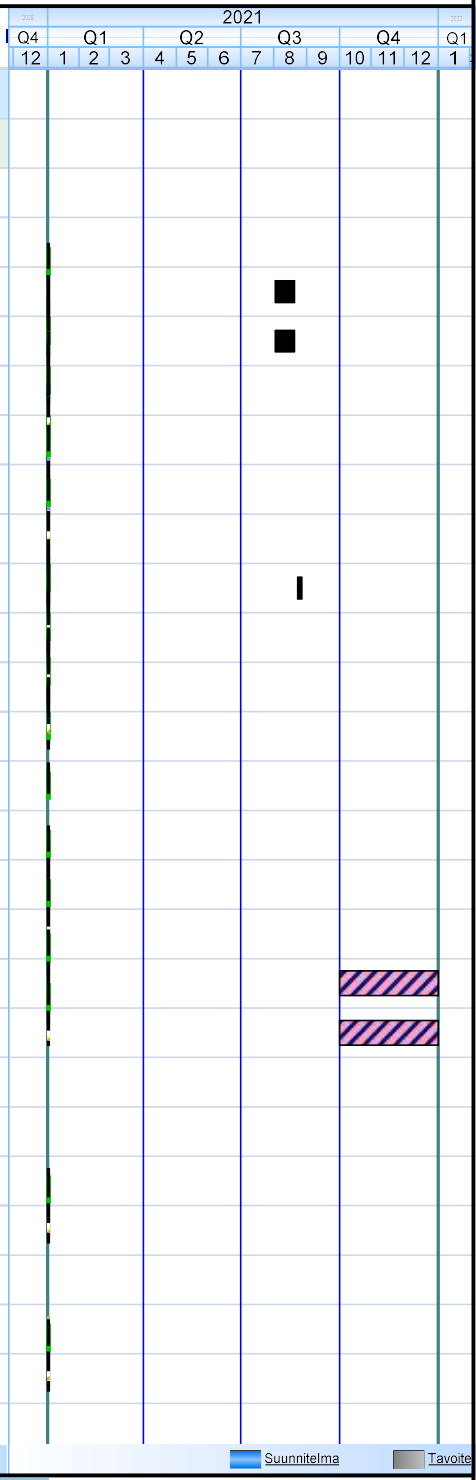

Kohde 183-alk.	Nimi	Vastuu	Ka €	TAE 2021 €	MTA 2021 €	Työohj. 1.1. €	Tot. 31.12. €	Tot %	Ajorata m2	Jk + pp m2	Päällystys m2	R-kivi m
	HYÖKKÄLÄ											
	MARTTA WENDELIN		313 000									
30331	Pähkinämäentien liittymät	Kons/JPe		50 000		50 000						
30332	Tarulinnanpolku	Kons/JPe		50 000		50 000	75 723	151,45				
	AROPELTO											
30165	Aropellontie	JPe/U				5 000	10 354	207,08				
30169	Sinisavikanpolku	JPe/U				5 000						
	PUUSTELLINMETSÄ											
30172	Kaava-alueen kadut ja aukiot	Kons/JSj/U		500 000			45 576					
30253	Ahomansikanpolku	Kons/JSj/U				15 000	73 659	491,06				
30254	Marjamatkankaari ja -polku	Kons/JSj/U				200 000	191 224	95,61				
30255	Metsävadelmantie	Kons/JSj/U				100 000	38 350	38,35				
30256	Puistometsäntie	Kons/JSj/U										
30257	Puustellinniitynkaari plv 0-200	Kons/JSj/U		100 000								
30258	Puustellinraitti plv 0-150	Kons/JSj/U										
30259	Puustellinrinteenkaari	Kons/JSj/U				185 000	127 667	69,01				
30260	Rykmentin puistotie plv 0-440	Kons/JSj/U										
30261	Vadelmaviidanpolku	Kons/JSj/U										
30262	Puustellinpolku	Kons/JSj/U										
30263	Puustellinniitynpolku	Kons/JSj/U					16 207					
30264	VH-raitti välillä Puistometsänt - Puustellinpolku	Kons/JSj/U										



Kohde 183-alk.	Nimi	Vastuu	Ka €	TAE 2021 €	MTA 2021 €	Työohj. 1.1. €	Tot. 31.12. €	Tot %	Ajorata m2	Jk + pp m2	Päällystys m2	R-kivi m
30265	Puustellinmetsä asuntomessualue	Kons/JSj/U										
	RYKMENTINPUISTO LIIKEKESKUSTA											
30266	Kaava-alueen katu Järvenpääntielle	Kons/JSj/U										
30278	Rykmentin puistotie 1-vaihe	Kons/JPe	1 080 000	150 000		50 000	13 334	26,67				
30306	Patteristontie	Kons/JPe	1 080 000			20 000						
61010	Kiertoliittymä	Kons/JPe	410 000	350 000								
61005	Varuskunnantie	Kons/JPe	410 000	700 000		700 000	191 389	27,34				
61006	Klaavolantie	Kons/JPe	410 000	50 000								
61007	Varuskunnanaukio	Kons/JPe	410 000	50 000		50 000						
	MONIO											
30275	Pataljoonantie	kons/JPe/U	1 300 000			25 000						
30280	Heinolanaukio	Kons/JPe		350 000		100 000						
61008	Rykmentintie, eteläinen osa	Kons/JPe				100 000						
61004	Tykkitie	Kons/JPe		400 000		400 000	437 603	109,40				
61009	Sisäinen tiestö Hökilä	Kons/JPe				50 000						
		Kons/JPe										
	RYKMENTINPUISTO III			50 000								
30307	Rykmentinpuisto III katu	Kons/U				1 500 000	31 619	2,11				

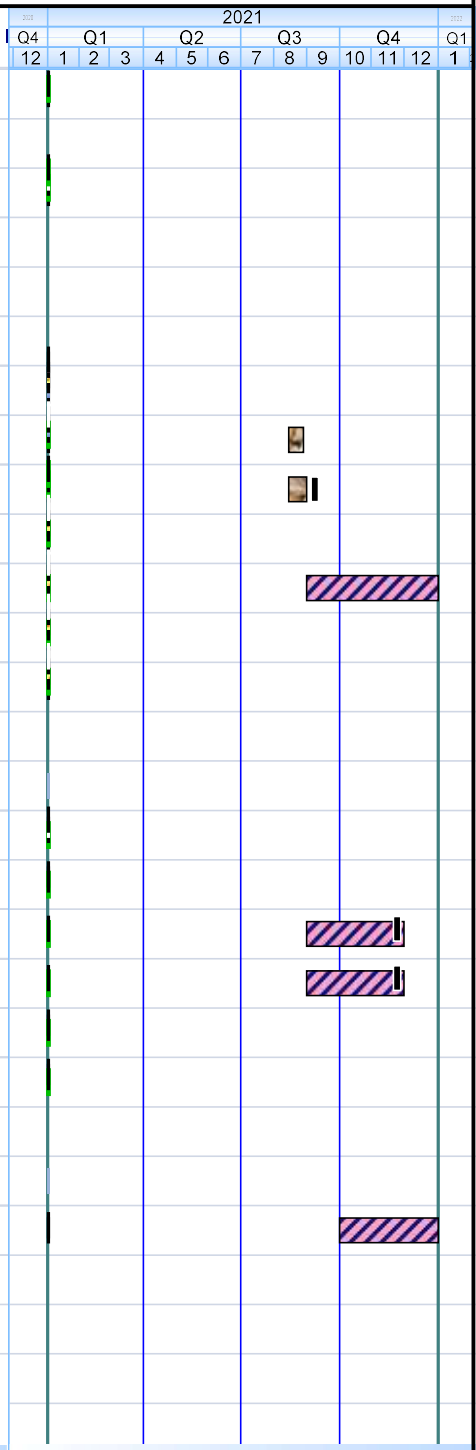

Kohde 183-alk.	Nimi	Vastuu	Ka €	TAE 2021 €	MTA 2021 €	Työohj. 1.1. €	Tot. 31.12. €	Tot %	Ajorata m2	Jk + pp m2	Päällystys m2	R-kivi m	
	HALKIVAHA I												
30116	Hämeentien meluvalli	JPe											Ylijäämämä
	KIRKONKYLÄ												
30308	Tuuskoto												
	RISTIKIVI												
30303	Leskenlehdentie	SNi/JSj/U											
	URHEILUPUISTO												
30282	LP-alueet	Kons/JSj/U		400 000		400 000							
30324	Kuntoilijantie	THu/JPe		50 000			11 892						
	PELLAVAMÄKI		705 000	800 000		800 000	555 620	69,45					
30334	Kivikiilan alue	Kons/U		50 000		50 000							
	STENBACKA												
30135	Tuusulanjoentie	Kons/U		150 000		650 000	255 547	39,31					Paalulaatta
	LAHELANPELTO II												
30209	Lahelanorren alkuosa	Kons/JSj/U					207 021		3 042	1 906	4 948		
30284	Lahelanpellontie	Kons/JSj/U							2 338	1 951	4 289		
30285	Kulmapellonkuja	Kons/JSj/U							1 725	785	2 510		
30286	Taalinpellontie	Kons/JSj/U							543	281	824		
30287	Haavistonkaari	Kons/JSj/U							1 436		1 436		
30288	Taalinpellonkaari II	Kons/JSj/U							467	251	718		

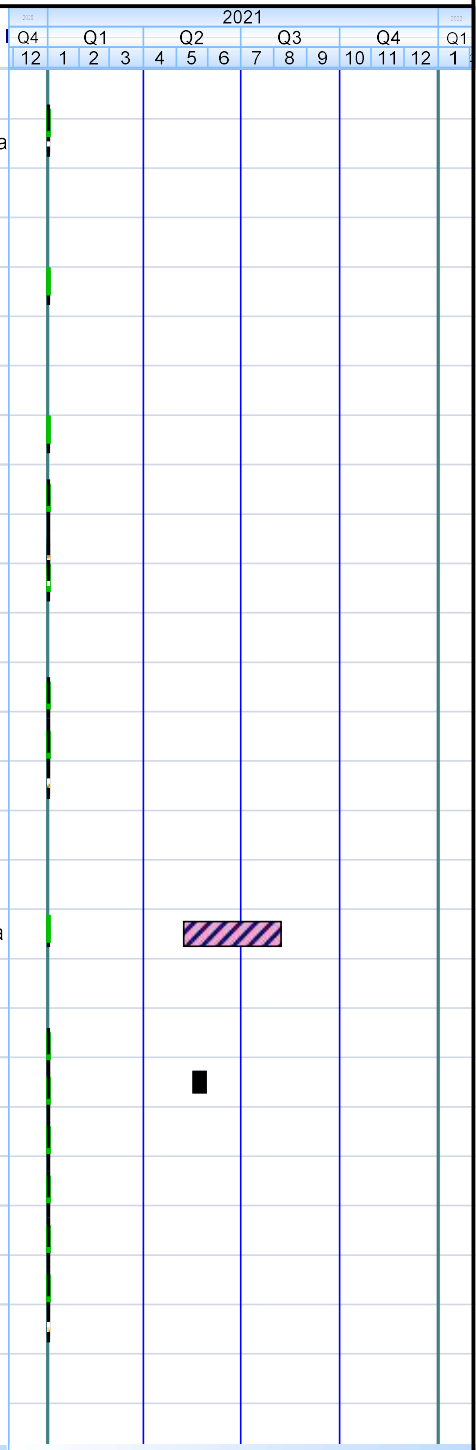

Kohde 183-alk.	Nimi	Vastuu	Ka €	TAE 2021 €	MTA 2021 €	Työohj. 1.1. €	Tot. 31.12. €	Tot %	Ajorata m2	Jk + pp m2	Päällystys m2	R-kivi m	
30289	Kuusamantie+ -kuja + jkpp9	Kons/JSj/U							1 740	596			Kuusamank
30290	Kaffepaussi	Kons/JSj/U								1 971	1 971		
30291	jkpp 12	Kons/JSj/U								213	213		
30292	jkpp11	Kons/JSj/U								409	409		
30293	jkpp 7	Kons/JSj/U								121	121		
30294	jkpp 6	Kons/JSj/U								130	130		
30295	jkpp 1	Kons/JSj/U								123	123		
30296	Huntukuusamankuja	Kons/JSj/U							496	351	847		
30210	Sisäinen tiestö vaihe 1	Kons/JSj/U											
30309	Murupellonkuja	Kons/JSj/U							610				
30310	Murupellontie	Kons/JSj/U							2 650				
30311	Kuokkapellontie	Kons/JSj/U							1 510				
30312	Kuokkapellonkuja	Kons/JSj/U							440				
30313	Kuokkakuja	Kons/JSj/U							840				
30314	(jkpp2, jkpp3,) jkpp 4,(jkpp 5)	Kons/JSj/U							470				
30315	Karhikuja + jkpp5	Kons/JSj/U							910				
30316	Talikkokuja	Kons/JSj/U							880				
30317	Sisäinen tiestö vaihe 2	Kons/JSj/U							880				
	LAHELANPELTO III												
30335	Lahelanorren jatko	Kons/JSj/U		10 000									
30336	Sisäinen tiestö vaihe 3	Kons/JSj/U		20 000									
	FOCUS ALUE												
30318	Focus-Liikekeskus+Sammonmäki	Kons											
30337	Kehä IV	Kons											

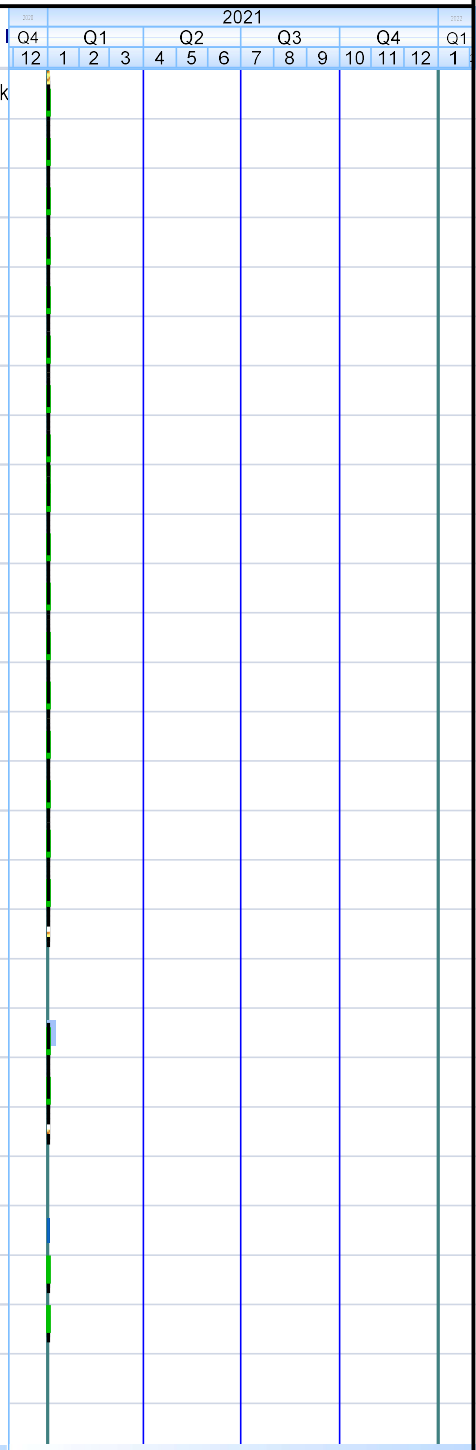

Kohde 183-alk.	Nimi	Vastuu	Ka €	TAE 2021 €	MTA 2021 €	Työohj. 1.1. €	Tot. 31.12. €	Tot %	Ajorata m2	Jk + pp m2	Päällystys m2	R-kivi m	
	KEHÄ IV												
30325	Kehä IV katuna	Kons		200 000		200 000							
	SULAN TP-ALUE I												
30326	Bahiwera	Kons		40 000		80 000	3 346	4,18					
30327	Laajennusalueet	Kons		60 000		60 000	104 097	173,50					
	SANEERAUSKOHTEET (Etelä-Tuusula)												
30179	Lukkarintien taskuparkit	SHo	112 290						331	260	486	314	
30154	Kaarnatie	SHo							19 215		11 685	432	
30180	Kantotie	SHo	42 258										
30298	Marsuntien alueen kuivatus	SHo	216 220						1 138		1 080	156	
30144	Marsuntie	SHo	216 220						1 138		1 080	156	
30145	Marsunpolku	SHo	80 370							423	390	130	
30201	Saneerausohjelma (ajoittamaton)												
30321	Riihitie	THu/KSa	146 000						1 000			20	
30328	2088 Paijalannummentien LP-alue	JNi											
	LIIKENNETURVALLISUUSKOHTEET (Etelä-Tuusula)												
30319	Myllykyläntien/Lohtkullantien liittymä	SHo											
30182	Kotkantie välillä Haukantie-Pääskysenpolku, hidastej.	SHo											
30217	Myllykyläntien-Metsäkyläntien liittymä	SHo	83 300										Maanomist. lupa+ELY:nl
30300	Vanhan Tuusulantien pysäkkijärjestelyt	SHo	130 500						500	2 060	2 560	65	

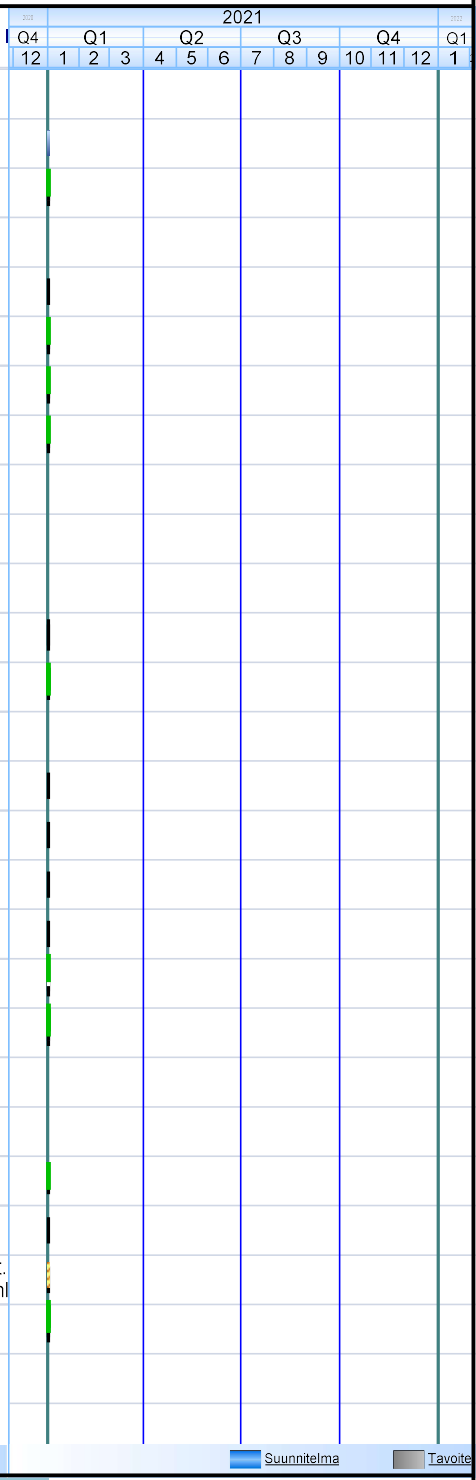

Kohde 183-alk.	Nimi	Vastuu	Ka €	TAE 2021 €	MTA 2021 €	Työohj. 1.1. €	Tot. 31.12. €	Tot %	Ajorata m2	Jk + pp m2	Päällystys m2	R-kivi m	
30238	Pellavamäentien ja Ruotsink.tien liittymä	Kons											
30239	Koskenmäentien liikennejärjestelyt	Kons		80 000		80 000							
30276	Korvenrannantien suojatie	SHo	8 400						20	90	110	24	
30320	Kotkantien suojatiejärjestelyt		11 000								150	100	
30203	ERITTELEMÄTÖN (Etelä-Tuusula)						148 004						mm. Högbe kääntöpaikk



Kohde 183-alk.	Nimi	Vastuu	Ka €	TAE 2021 €	MTA 2021 €	Työohj. 1.1. €	Tot. 31.12. €	Tot %	Ajorata m2	Jk + pp m2	Päällystys m2	R-kivi m
	Jokela		**2 362 386**	**609 100**		**430 000**	**547 511**	**127,33**	**11 335**	**4 135**	**16 970**	**956**
	Tiet ja liikenneväylät		**992 669**	**520 000**		**430 000**	**547 025**	**127,22**	**11 335**	**4 135**	**16 970**	**956**
	PELTOKAARI											
30847	Peltokaaren puistotie	AAn				50 000	147 481	294,96				
30829	Lankatie	AAn										
30830	Lankalenkki	AAn										
30833	Tolppakuja	AAn										
30834	Luontolankuja	AAn										
30870	LP-alue	SHo	123 000									
30841	Vetohäränlenkki	JSj/U	150 000			10 000	20 302	203,02	500	300	800	100
30842	Vetohäränpolku	JSj/U	8 000			5 000				193	165	
30843	Pionipolku	JSj/U	6 500							149	130	
30844	Blennerintie	THa	6 500							149	130	
30863	Blennerintien tunneli	Kons								149	130	
	KARTANO I											
30894	Pertuntien la-pys järjestelyt	JPe/U										
30895	Pertuntien klv	JPe/U							1 060	1 350	2 410	100
30822	Kappalaisenkuja + jkpp	JPe/U							650	225	875	
30820	Pastorinkuja	JPe/U	45 410						645		645	
30888	Kappalaisen kaari	JPe/U	301 684						3 530	1 620	5 150	560
30896	Ruustinnankuja	JPe/U	73 840						650		650	
30898	Pumppaamotie	JPe/U	37 735						490		490	
	OPINTIEN ITÄP JA VARIKONKULMA			100 000		100 000						

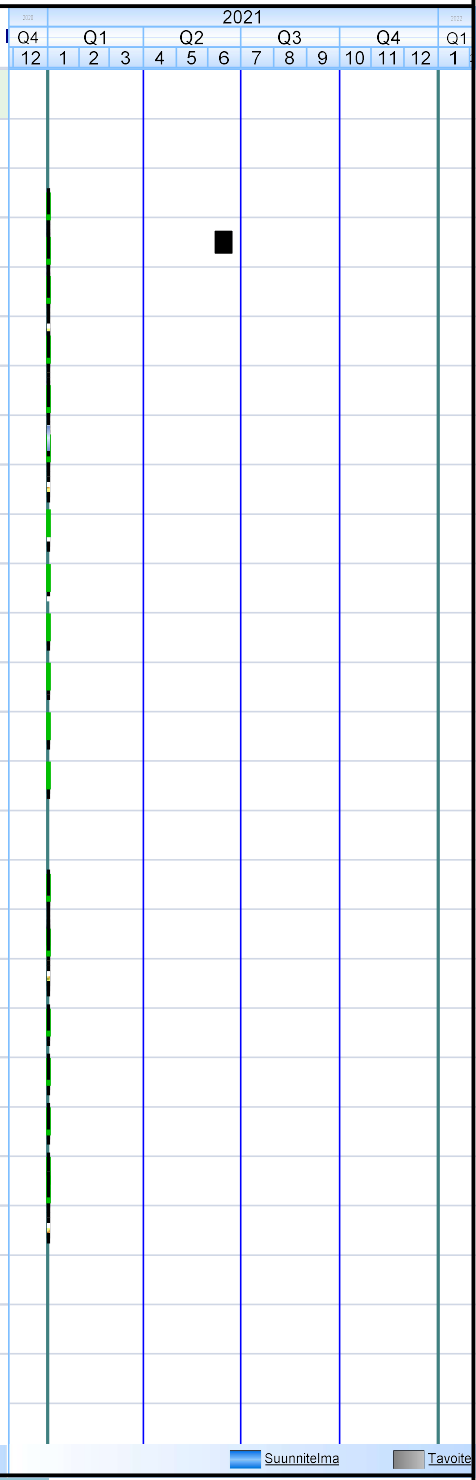

Kohde 183-alk.	Nimi	Vastuu	Ka €	TAE 2021 €	MTA 2021 €	Työohj. 1.1. €	Tot. 31.12. €	Tot %	Ajorata m2	Jk + pp m2	Päällystys m2	R-kivi m
	VALLUN TYÖPAIKKA-ALUE			140 000								
30884	Vallunlenkki	JPe				15 000	127 231	848,21				
30891	Vallunsuora											
30885	Vallunkuja						12 672					
	PERTTU											
30899	Pyytie	JPe									450	



Kohde 183-alk.	Nimi	Vastuu	Ka €	TAE 2021 €	MTA 2021 €	Työohj. 1.1. €	Tot. 31.12. €	Tot %	Ajorata m2	Jk + pp m2	Päällystys m2	R-kivi m	
	SANEERAUSKOHTEET (Jokela)			250 000									
30855	Mikontie		59 000						870		820		
30856	Topiaksentie		181 000						2 940		2 700		
30877	Juhanintie												
30900	Lepokallionkaari	THu/U				250 000							
30901	Päiväkummuntien pysäköintipaikka			30 000			195 036						
30878	Saneerausohjelma (ajoittamaton)												
	LIIKENNETURVALLISUUSKOHTEET												
30874	Opintien-Nukarintien liittymä										1 425	196	Vaatii ELY:r
30869	ERITTELEMÄTÖN (Jokela)						44 303						

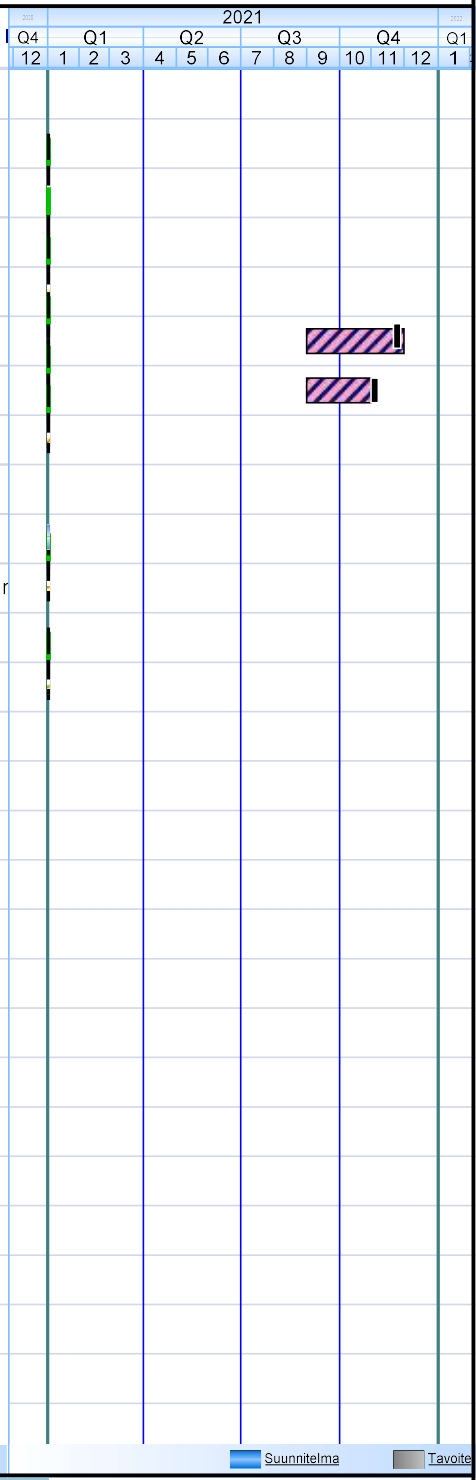

Kohde 183-alk.	Nimi	Vastuu	Ka €	TAE 2021 €	MTA 2021 €	Työohj. 1.1. €	Tot. 31.12. €	Tot %	Ajorata m2	Jk + pp m2	Päällystys m2	R-kivi m	
	Kellokoski		**3 509 550**	**2 666 000**		**2 200 000**	**2 598 605**	**118,12**	**12 392**	**8 336**	**22 163**	**2 417**	
	Tiet ja liikenneväylät		**2 762 800**	**2 200 000**		**2 200 000**	**1 940 803**	**88,22**	**12 392**	**8 336**	**22 163**	**2 417**	
	KELLOKOSKI, kaava-alueet												
	JOENRANTA			70 000									
						100 000							
	LINJAPUISTO II												Kaava kesk
31217	Reseptitie	JPe		10 000						1 225	2 130	377	
31218	Ohjekuja	JPe	116 700	10 000							500		
31219	Neuvokuja	JPe	109 100	10 000							500		
	KELLOKOSKEN KESKUSTA												
31220	Koulutie								3 000	3 100	6 100	1 140	
31230	Omenalahdentie	SNi/JPe	1 340 000	100 000		100 000			3 880	2 460	6 340	820	
31239	tonttikatuja	AAn/JPe	105 000	200 000		200 000	113 234	56,62					
31238	Nyysteenintie ja liittymä	AAn/JPe		600 000		600 000	131 149	21,86					
31237	Vanha Valtatie	AAn/JPe	105 000	1 200 000		1 200 000	1 696 420	141,37	836	456	1 292	80	

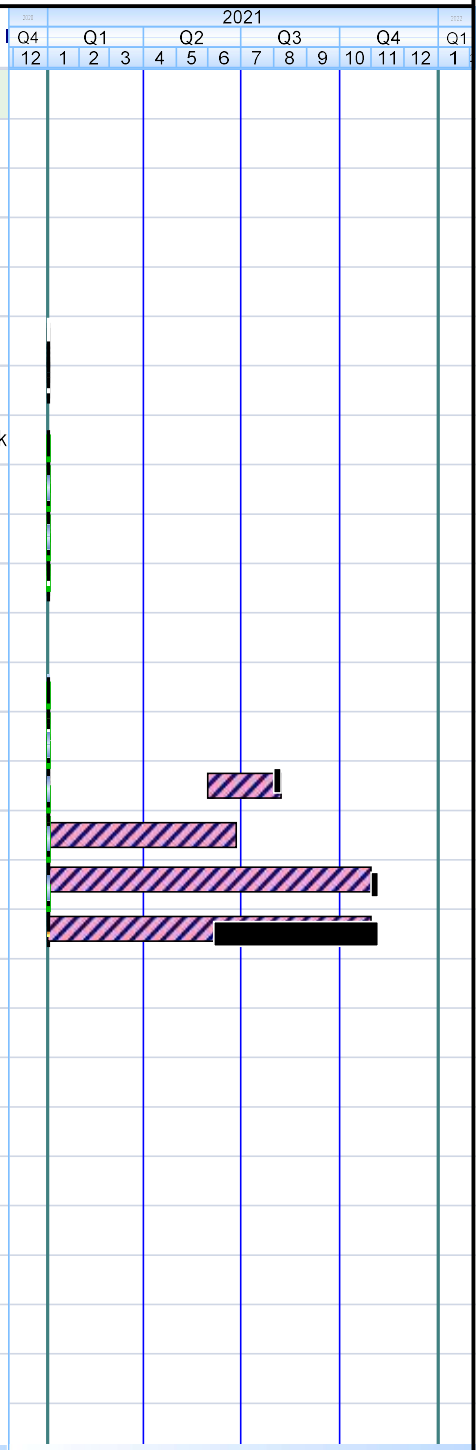

Kohde 183-alk.	Nimi	Vastuu	Ka €	TAE 2021 €	MTA 2021 €	Työohj. 1.1. €	Tot. 31.12. €	Tot %	Ajorata m2	Jk + pp m2	Päällystys m2	R-kivi m
	RAJALINNAN TP-ALUE II											
31207	Nuohoojantie											
31234	Sällintie											
31235	Hanslankarintie											
31208	Alatalontie		375 000						2 646	1 095	3 441	
31209	Hanslankarinkuja		311 800						1 360		1 860	
31210	Nummimetsäntie											
31212	Pohjoisväylän liittymä											
	SANEERAUSKOHTEET (Kellokoski)											
31221	Pestitie	ATo	121 600						670			
31222	Päivämiehenkuja	ATo	178 600									
31228	Saneerausohjelma (ajoittamaton)											
	KELLOKOSKI, liikenneturvallisuuskohteet											
31227	Toimelantien-Mäntyrinteentien katujen hidastejärjestelyt	JLa										
31229	ERITTELEMÄTÖN (Kellokoski)						44 598					

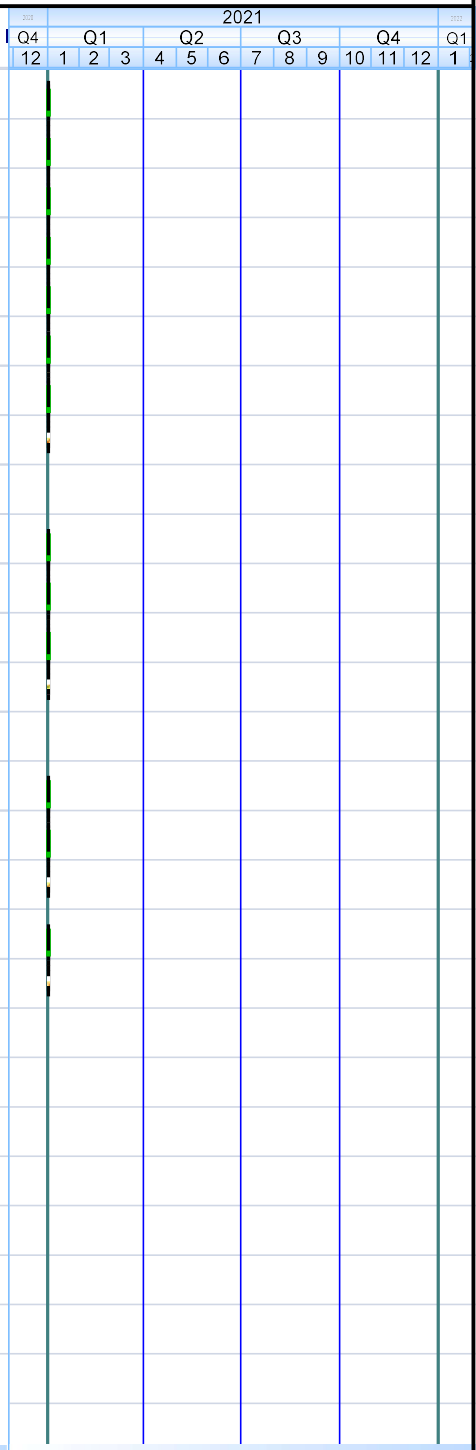
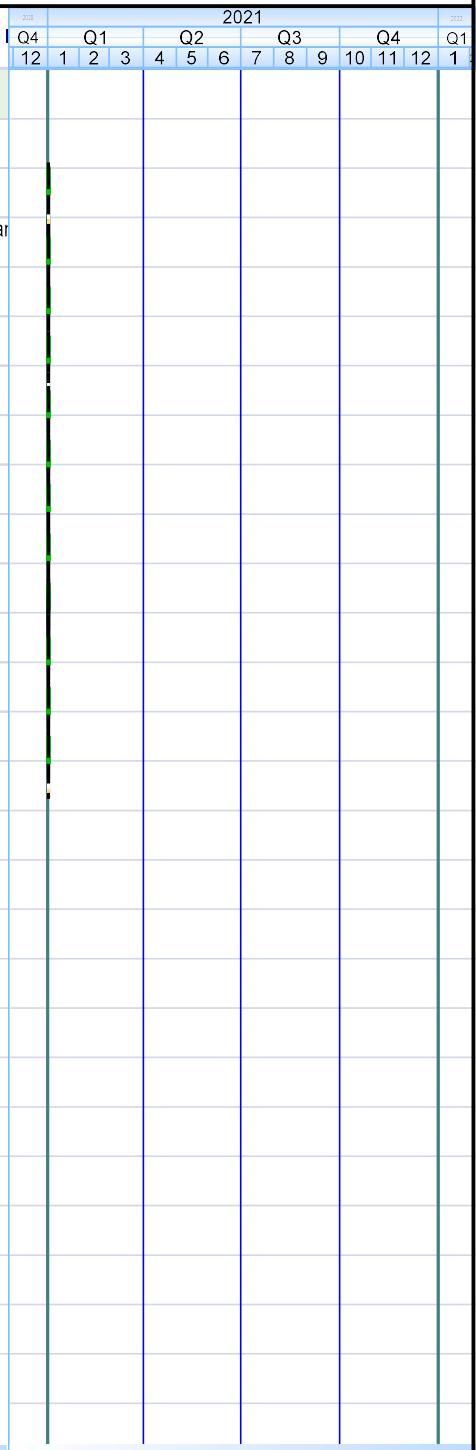
Kohde 183-alk.	Nimi	Vastuu	Ka €	TAE 2021 €	MTA 2021 €	Työohj. 1.1. €	Tot. 31.12. €	Tot %	Ajorata m2	Jk + pp m2	Päällystys m2	R-kivi m	
	Muut kohteet			**1 770 000**		**650 000**	**861 852**	**132,59**					
	Tiet ja liikenneväylät			**620 000**		**650 000**	**217 486**	**33,46**					
	MUUT KOHTEET												
31510	Siltojen saneeraus	Kons/U		50 000		50 000							Omenasillar rahaa)
31517	Liikennevalojen saneeraus kunnan osuus	JHu		20 000		20 000	5 698	28,49					
31526	Myöhemmin nimettävät kohteet (TL:n päätökset)												
31505	Tievalaistus	JHu		300 000		300 000	175 125	58,38					
31513	Viitoitus ja opastus			10 000		10 000							
31506	Liikenneturvallisuuden parantaminen			40 000		40 000	8 223	20,56					
31507	Linja-autopysäkit			120 000		120 000	28 441	23,70					
31514	Ympäristön parantaminen			20 000		20 000							
31508	Puupylväiden uusinta	JHu		60 000		90 000							
31533	Kellokosken tekninen kalatie												
31534	Keravanjoen niitot												
31515	Tiepiirin ja RHK:n hankkeisiin liitt. enn. nimeämättömät katukust.